

## Stubenbach-Runde



Erlebnis



Landschaft



Länge

3,6 km

Höhenmeter

▲ 146 m

Schwierigkeit

leicht

Kondition



Technik



Dauer

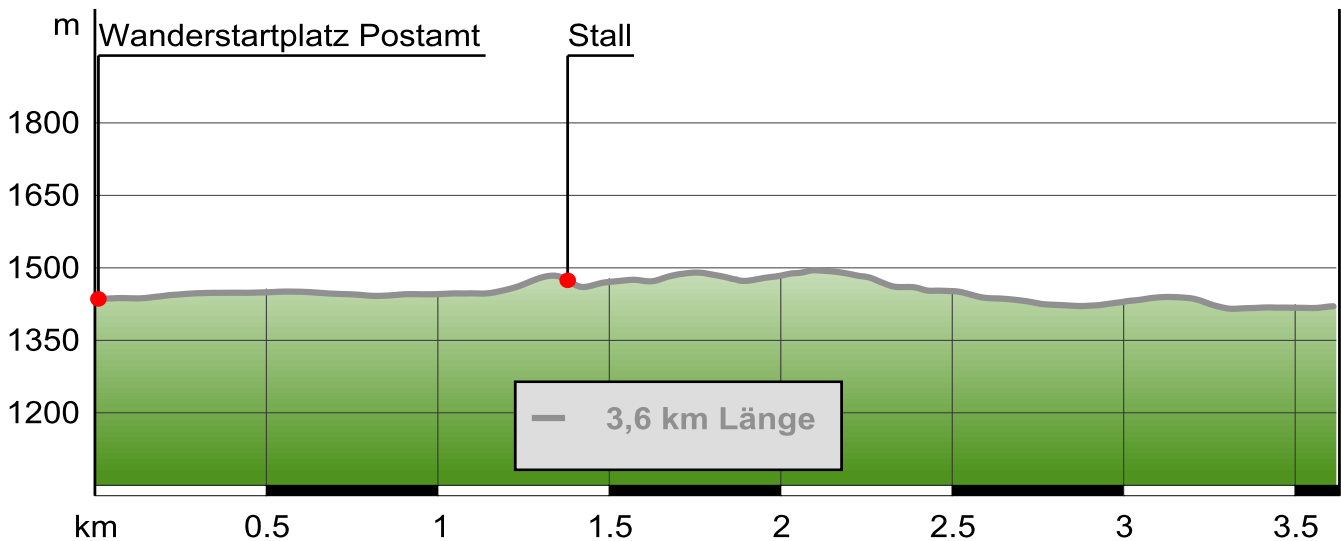
1:00 h

Empfohlene Jahreszeiten

J F M A M J J A S O N D



## Stubenbach-Runde



### Beschreibung

#### Kurzbeschreibung

Traumhafte Rundtour mit herrlichen Ausblicken.

#### Startpunkt der Tour

Lech am Arlberg

#### Wegbeschreibung

Vom Wanderstartplatz nehmen Sie die Seitenstraße an der Kirche vorbei aufwärts, von hier folgen Sie dem beschilderten Wanderweg über weite Schneefelder bis zu einem kleinen Stall am Waldrand. Der Weg führt Sie nun in den Wald hinein. Im Ortsteil Stubenbach angekommen führt Sie der Weg auf aussichtsreichen Hängen um und durch diesen gemütlichen Weiler. Nach dem der Weg eine Schleife beschrieben hat, nehmen Sie den selben Weg wieder retour.

#### Tipp des Autors

Sie können die Strecke auch abkürzen indem Sie den Skibus benutzen.

#### Ausrüstung

Gutes Schuhwerk (knöchelhoch, Profilsohle), warme Kleidung, Kappe, Handschuhe und Busfahrplan.

#### Sicherheitshinweise

Bitte beachten Sie den Wetterbericht, sowie die aktuelle Lawinenwarnstufe.

#### Anfahrt

Aus Deutschland: Über die A 96 bis Bregenz von dort auf der A14 bis nach Bludenz, weiter auf der S16 bis zur Ausfahrt Lech Zürs am Arlberg. Der B197 bis zur Alpe Rauz folgen, hier links abbiegen auf die B198. Durch die Flexengalerie und über den Flexenpass gelangen Sie nach Lech Zürs am Arlberg.

Aus der Schweiz: Über die A13 und den Grenzübergang Feldkirch, Hohenems oder Lustenau auf die A14 bis nach Bludenz. Weiter auf der S16 bis zur Ausfahrt Lech Zürs am Arlberg. Der B197 bis zur Alpe Rauz folgen, hier links abbiegen auf die B198. Durch die Flexengalerie und über den Flexenpass gelangen Sie nach Lech Zürs am Arlberg.

Aus Österreich: Über die Inntalautobahn A12 und weiter über die S16 bis zur Ausfahrt St. Anton am Arlberg (Arlbergpass). Der B197 zunächst durch St. Anton, dann durch St. Christoph und über den Arlbergpass bis zur Alpe Rauz folgen. Hier rechts biegen auf die B198. Durch die Flexengalerie und über den Flexenpass gelangen Sie nach Lech Zürs am Arlberg.

#### Parken

Sie können Ihr Fahrzeug entweder direkt bei Ihrem Gastgeber parken oder an einem der Tagesparkplätze kostenlos abstellen.






#### Öffentliche Verkehrsmittel

Mit der Bahn bis zum Bahnhof Langen am Arlberg oder St. Anton am Arlberg. Von dort fahren Busse (Nr. 91 +92) im regelmäßigen Takt nach Lech Zürs am Arlberg.

#### Weitere Infos / Links

[www.lech-zuers.at](http://www.lech-zuers.at)

#### Eigenschaften

-  aussichtsreich
-  Streckentour
-  Rundtour
-  mit Einkehrmöglichkeit
-  familiengerecht, Kinder

#### Interessante Punkte

## Stubenbach-Runde

 Wanderstartplatz Postamt

 Stall

### Autor und Quelle

---

**Autor** lech-zuers-kunden  
**erstellt** 02.12.2011  
**geändert** 02.12.2011  
**Quelle** Lech Zürs Tourismus GmbH

<http://www.lech-zuers.at/>



Stall  
Autor Sepp Mallaun  
Quelle Lech Zürs Tourismus, Sepp Mallaun

### Bilder



Stubenbach Ortsteil  
Autor Sepp Mallaun  
Quelle Lech Zürs Tourismus, Sepp Mallaun